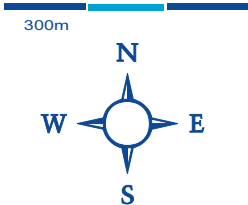
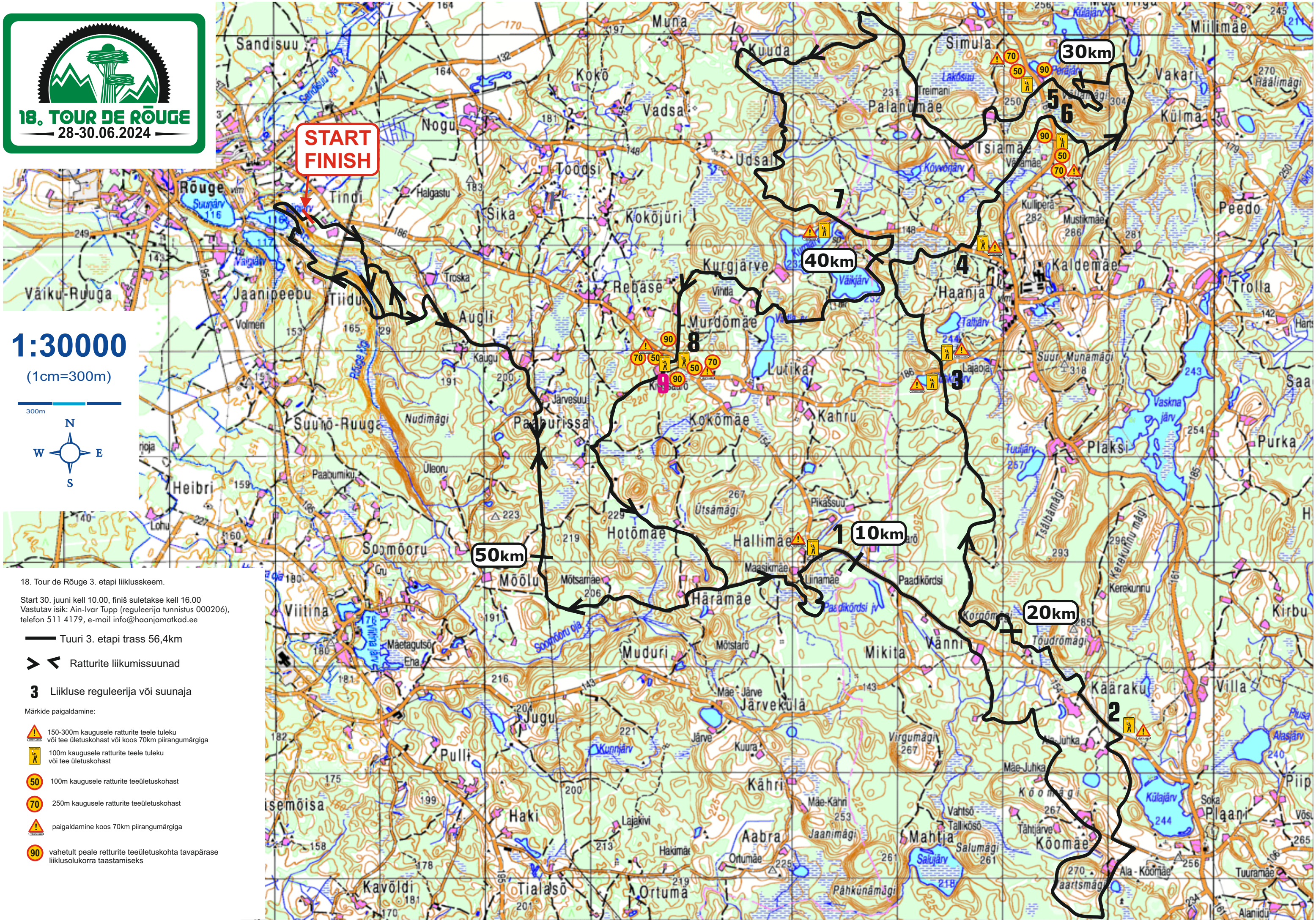


# 1:30000

(1cm=300m)



A scale bar showing a distance of 300m, divided into three equal segments. Below the bar is the text '300m'. To the right of the scale bar is a compass rose with four points labeled N (North), S (South), E (East), and W (West).



18. Tour de Rõuge 3. etapi liiklusskeem.







Start 30. juuni kell 10.00, finiš suletakse kell 16.00  
Vastutav isik: Ain-Ivar Tupp (reguleerija tunnistus 000206),  
telefon 511 4179, e-mail [info@haanjamatkad.ee](mailto:info@haanjamatkad.ee)

— Tuuri 3. etapi trass 56,4km

## ➤ ➤ Ratturite liikumissuunad

### 3 Liikluse reguleerija või suunaja

Märkide paigaldamine:

- |  |   |
|--|---|
|  | 150-300m kaugusele ratturite teele tuleku<br>või tee ületuskohast või koos 70km piirangumärgiga |
|  | 100m kaugusele ratturite teele tuleku<br>või tee ületuskohast                                   |
|  | 100m kaugusele ratturite teeületuskohast  |
|  | 250m kaugusele ratturite teeületuskohast  |
|  | paigaldamine koos 70km piirangumärgiga  |
|  | vahetult peale retturite teeületuskohta tavapärase<br>liiklusolukorra taastamiseks              |